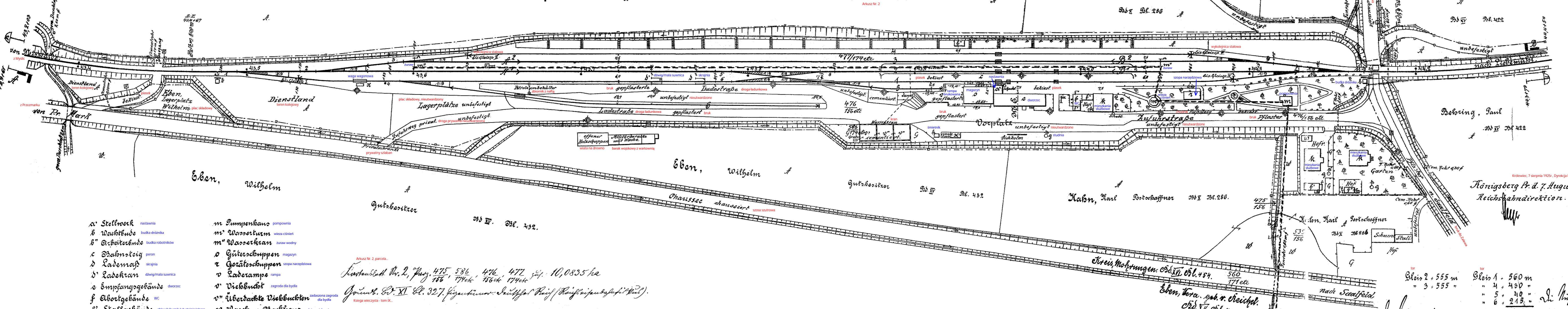
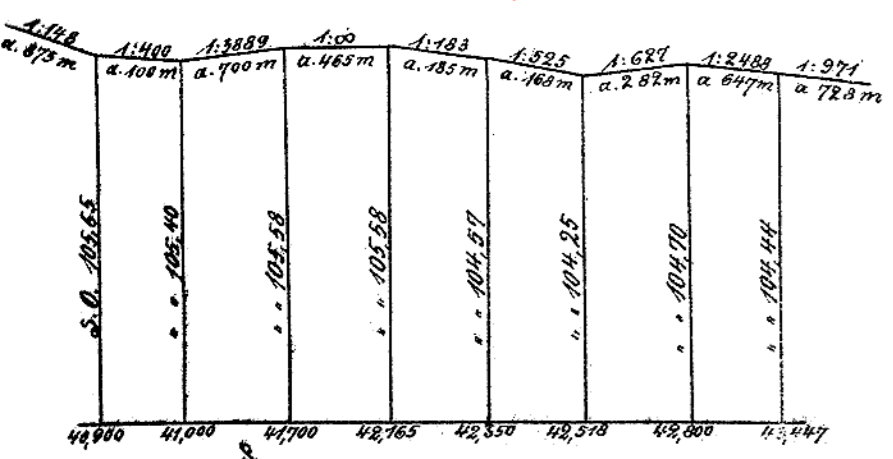



**Plan stacji Zalewo**  
**Bahnhof Saalfeld (Ostpr.)**  
stan na rok 1925

Nb. E. 43,962.  
kilometr szlaki



- a' Stellwerk nastawnia
- b' Wachtbude budka dróżnika
- b" Arbeitbude budka robotników
- c' Bahnsteig peron
- d' Lademaß skrajnia
- d' Ladekran dźwig/mala suwnica
- e' Empfangsgebäude dworzec
- f' Abortgebäude WC
- f' Stallgebäude chlewik/kurnik lub stajnia/obora
- g' Brunnen studnia
- h' Stell- u. Packgrube śmietnik
- k' Dienstwohngebäude mieszkania służbowe
- m' Pumpenhaus pompownia
- m' Wasserturm wieża ciśnieni
- m' Wasserkanal żuraw wodny
- n' Güterschuppen magazyn
- n' Geräteschuppen szopa narzędziowa
- v' Laderampe rampa
- v' Viehbuchst zagroda dla bydła
- v" Überdachte Viehbuchst zadana zagroda dla bydła
- w' Wachs- u. Backhaus pralnia z piekarnią
- x' Cyleiswage waga wagonowa
- x' Viehwage waga dla bydła

Arkusz Nr. 2, parcella...  
Kartenblatt Nr. 2, Flug. 475, 586, 476, 477, 478, 479, 480, 481, 482, 483, 484, 485, 486, 487, 488, 489, 490, 491, 492, 493, 494, 495, 496, 497, 498, 499, 500, 501, 502, 503, 504, 505, 506, 507, 508, 509, 510, 511, 512, 513, 514, 515, 516, 517, 518, 519, 520, 521, 522, 523, 524, 525, 526, 527, 528, 529, 530, 531, 532, 533, 534, 535, 536, 537, 538, 539, 540, 541, 542, 543, 544, 545, 546, 547, 548, 549, 550, 551, 552, 553, 554, 555, 556, 557, 558, 559, 560, 561, 562, 563, 564, 565, 566, 567, 568, 569, 570, 571, 572, 573, 574, 575, 576, 577, 578, 579, 580, 581, 582, 583, 584, 585, 586, 587, 588, 589, 590, 591, 592, 593, 594, 595, 596, 597, 598, 599, 600, 601, 602, 603, 604, 605, 606, 607, 608, 609, 610, 611, 612, 613, 614, 615, 616, 617, 618, 619, 620, 621, 622, 623, 624, 625, 626, 627, 628, 629, 630, 631, 632, 633, 634, 635, 636, 637, 638, 639, 640, 641, 642, 643, 644, 645, 646, 647, 648, 649, 650, 651, 652, 653, 654, 655, 656, 657, 658, 659, 660, 661, 662, 663, 664, 665, 666, 667, 668, 669, 670, 671, 672, 673, 674, 675, 676, 677, 678, 679, 680, 681, 682, 683, 684, 685, 686, 687, 688, 689, 690, 691, 692, 693, 694, 695, 696, 697, 698, 699, 700, 701, 702, 703, 704, 705, 706, 707, 708, 709, 710, 711, 712, 713, 714, 715, 716, 717, 718, 719, 720, 721, 722, 723, 724, 725, 726, 727, 728, 729, 730, 731, 732, 733, 734, 735, 736, 737, 738, 739, 740, 741, 742, 743, 744, 745, 746, 747, 748, 749, 750, 751, 752, 753, 754, 755, 756, 757, 758, 759, 760, 761, 762, 763, 764, 765, 766, 767, 768, 769, 770, 771, 772, 773, 774, 775, 776, 777, 778, 779, 780, 781, 782, 783, 784, 785, 786, 787, 788, 789, 790, 791, 792, 793, 794, 795, 796, 797, 798, 799, 800, 801, 802, 803, 804, 805, 806, 807, 808, 809, 810, 811, 812, 813, 814, 815, 816, 817, 818, 819, 820, 821, 822, 823, 824, 825, 826, 827, 828, 829, 830, 831, 832, 833, 834, 835, 836, 837, 838, 839, 840, 841, 842, 843, 844, 845, 846, 847, 848, 849, 850, 851, 852, 853, 854, 855, 856, 857, 858, 859, 860, 861, 862, 863, 864, 865, 866, 867, 868, 869, 870, 871, 872, 873, 874, 875, 876, 877, 878, 879, 880, 881, 882, 883, 884, 885, 886, 887, 888, 889, 890, 891, 892, 893, 894, 895, 896, 897, 898, 899, 900, 901, 902, 903, 904, 905, 906, 907, 908, 909, 910, 911, 912, 913, 914, 915, 916, 917, 918, 919, 920, 921, 922, 923, 924, 925, 926, 927, 928, 929, 930, 931, 932, 933, 934, 935, 936, 937, 938, 939, 940, 941, 942, 943, 944, 945, 946, 947, 948, 949, 950, 951, 952, 953, 954, 955, 956, 957, 958, 959, 960, 961, 962, 963, 964, 965, 966, 967, 968, 969, 970, 971, 972, 973, 974, 975, 976, 977, 978, 979, 980, 981, 982, 983, 984, 985, 986, 987, 988, 989, 990, 991, 992, 993, 994, 995, 996, 997, 998, 999, 1000.



Elektrische Beleuchtung.  
latarnie elektryczne

Der Ewing See  
Erens. Staat. Ost. I. B. I.

Station dimensions table:  
Gleis 2: 5,55 m  
Gleis 1: 5,60 m  
" 4: 4,30 m  
" 5: 3,0 m  
" 6: 2,15 m  
Total: 12,45 m

Handwritten notes and signatures:  
Der Ewing See  
Erens. Staat. Ost. I. B. I.